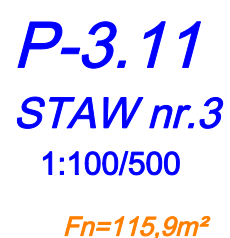
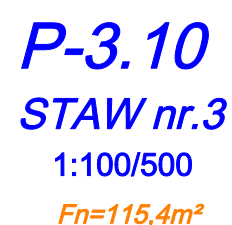
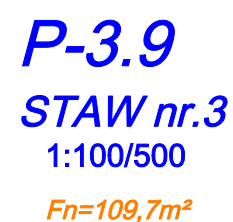


*Fn - powierzchnia nasypu*  
*BL - brzeg lewy*  
*BP - brzeg prawy*



0	07.2023 r.	Wydanie pierwotne rysunku.	
Nr rew.	Data	Opis zmian	
Inwestor:			
<b>GMINA WOJNICZ</b> ul. Rynek 1 32-830 Wojnicz			
Biuro projektowe:			
<b>MGBI Barbara Iskra</b> Strumiany 190 32-002 Węgrzce Wielkie			
Inwestycja:			
<b>"Zagospodarowanie terenu parku miejskiego w Wojniczu"</b>			
Imię i nazwisko		Nr uprawnień	Podpis
Opracowali:			
mgr inż. Barbara Iskra		MAP/0182/PWOK/04	
mgr inż. Dominika Kosek		-	
Nazwa rysunku:			
Przekroje poprzeczne stawu nr 3 - arkusz 3 (P-3.9 - P-3.11)			
Stadium:		Branża:	Nr rysunku:
OWP		hydrotechniczna	OWP-H-14
Skala:	Data:	Format:	Str:
1:100/500	07.2023 r.	A3	